

**TEKENINGEN OVERZICHT:**

51 - R - 378 Situatie tekening: Bestaande en te verwijderen situatie riolering

51 - R - 379 Situatie tekening; Nieuwe situatie rolring

51 - R - 380 Riolering; Putten- en buizenstaat

51 - R - 381 Riolerling; Details

51 - W - 382 Wegenbouw; Bestaande situatie verharding

51 - W - 383 Wegenbouw, Nieuwe situatie verharding

51 - W - 384 Wegenbouw; Nieuwe situatie verharding, maatvoering

51 - W - 385 Wegenbouw; Dwarsprofielen

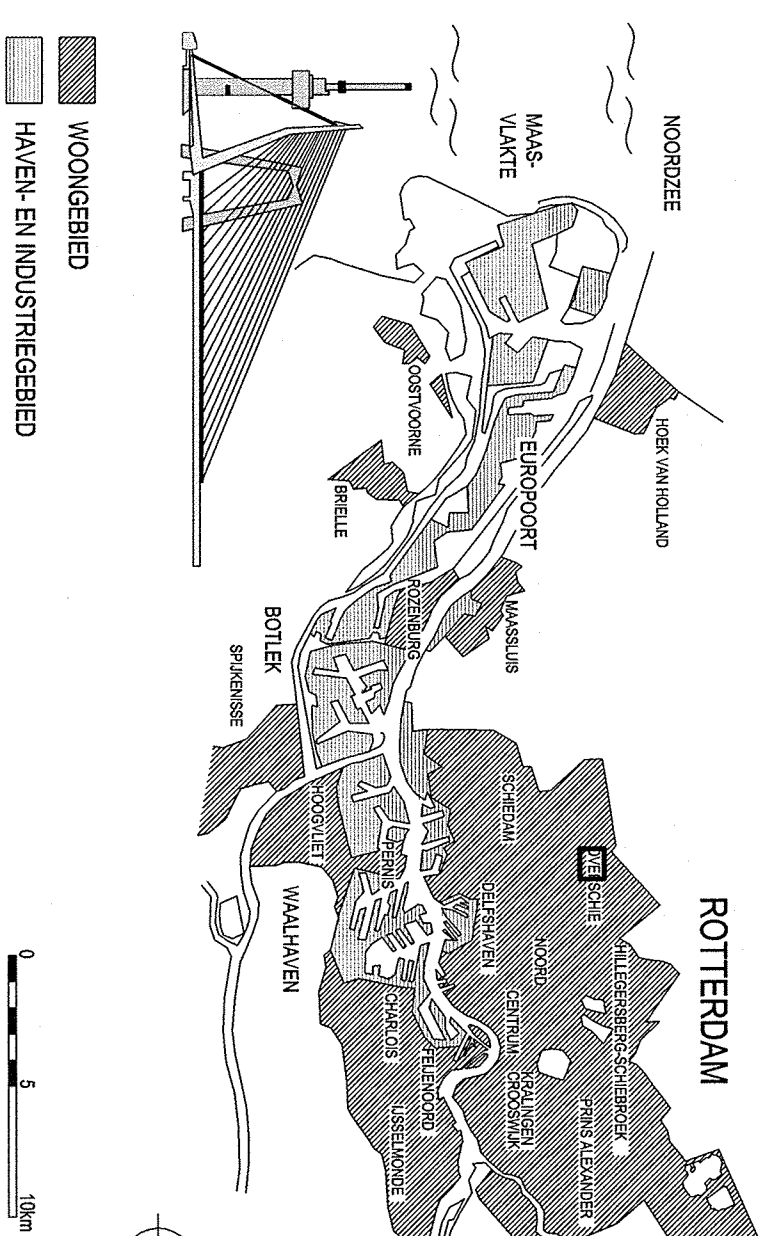
Werkgrens WaterManagement singulier

\*\*\*- Werkgrens WaterManagement / Werk

\*\*\*- Werkgrens WaterManagement / Werk

[illegible][illegible]

van toepassing zijn:  
"Standaard wegenbouwdetails"  
Gemeentewerken Rotterdam







3			
2			
1	Beskebeleving	F.M.M. Loof	30-1-2012
0	Tekening th. v. Nutschrijven	F.M.M. Loof	02-09-2012
0	Omschrijving	Tekenaar	Dat.
Aanvraag: HRO JONASSEN DE JONGE WOLFFER LINDG			
Pagina: 34/45		Verwijzing: TE11 00789 d.d.25-08-2012	



Galvanistraat 15  
Postbus 6633  
3002 AP ROTTERDAM  
Telefoon : 010 48  
Telefax : 010 48

# KLEINPOLDER

**BURG. DE JOSSELIJN DE JONGLAAN  
WEG- EN RIJOLVERNIEUWING; NOORDELIJK DEEL  
SITUATIEKENING  
BESTAANDE VERHARDING**

Gebied: <b>F.M.M. LOOF</b>  Paraal	Geoorndend: <b>S.N. DUIM</b>  Paraal/Duim	Geoorndend: <b>N. BRUIN</b>  Paraal/Duim	Teekring: <b>51 - W - 382</b> Wilkebroek      Soed      Voer
---	--	---	---



## BESTAANDE SITUATIE

Schaal 1: 500